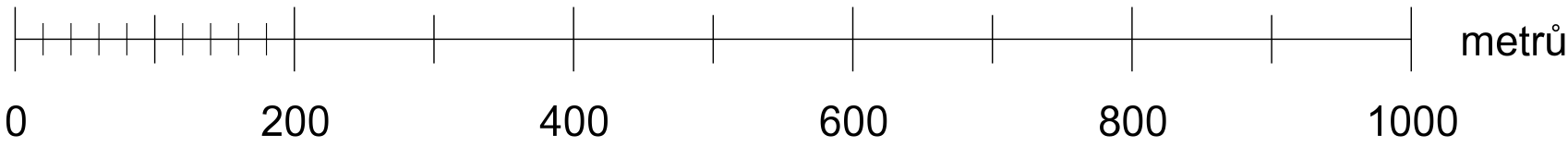
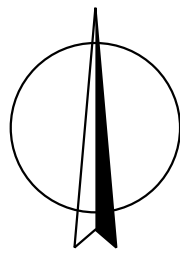


ZMĚNA Č. 2 ÚZEMNÍHO PLÁNU LIBOČANY

Návrh Změny územního plánu

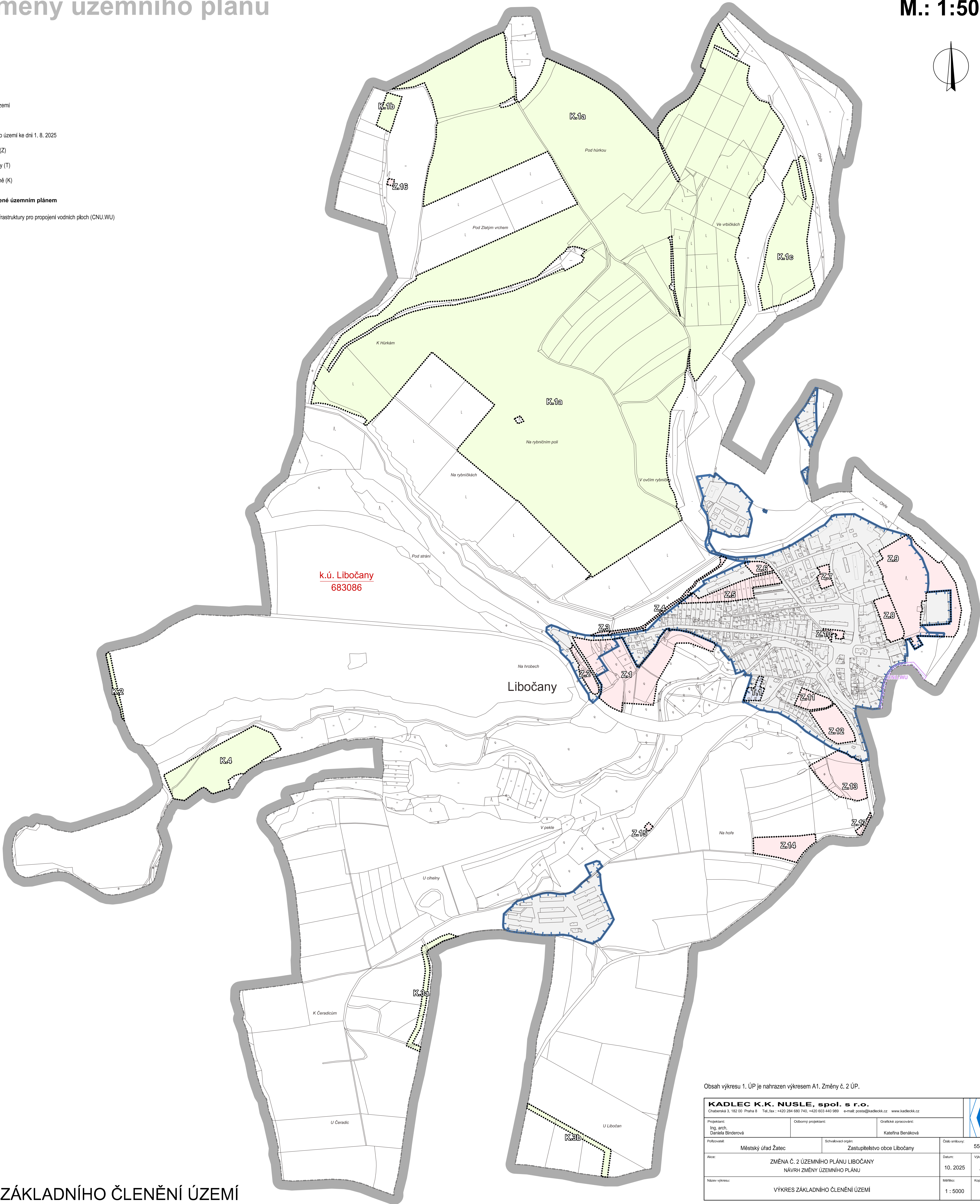


M.: 1:5000



LEGENDA :

Hranice		
stav	návrh	
		hranice řešeného území
		katastrální hranice
		hranice zastavěného území ke dni 1. 8. 2025
		zastavitelné plochy (Z)
		transformační plochy (T)
		plochy změn v krajině (K)
Koridory nad plochami s RZV vymezené územním plánem		
stav	návrh	
		koridor technické infrastruktury pro propojení vodních ploch (CNU.WUJ)



A1. VÝKRES ZÁKLADNÍHO ČLENĚNÍ ÚZEMÍ

Obsah výkresu 1. ÚP je nahrazen výkresem A1. Změny č. 2 ÚP.

KADLEC K.K. NUSLE, spol. s r.o. Chaberská 3, 152 00 Praha 8 Tel./fax : +420 284 680 740, +420 933 440 989 e-mail: posta@kadlecki.cz www.kadlecki.cz					
Projektant: Ing. arch. Daniela Binderová		Odborný projektant:		Grafické zpracování: Katerína Benáková	
Pořizovatel: Městský úřad Žatec		Schvalovací orgán: Zastupitelstvo obce Libočany		Číslo přílohy: 554/24	
Akce: ZMĚNA Č. 2 ÚZEMNÍHO PLÁNU LIBOČANY NÁVRH ZMĚNY ÚZEMNÍHO PLÁNU				Datum: 10. 2025	
Název výkresu: VÝKRES ZÁKLADNÍHO ČLENĚNÍ ÚZEMÍ				Měřítko: 1 : 5000	
				Výkres č.: A1.	